D

CALCOLO QUOTA ALTIMETRICA MEDIA PONDERALE					D
PUNTI PERIMETRO EDIFICIO	H1	H2	H media	L (lato edificio)	A (LxH media)
A – B	429,44	427,82	428,63	24,02	10295,69
B – C	427,82	428,03	427,93	12,68	5426,09
C – D	428,03	428,75	428,39	24,02	10289,93
D – A	428,75	429,44	429,10	12,68	5440,92
			TOTALE PERIMETRO EDIFICIO:	**73,40**	
				TOTALE AREA:	**31452,63**
QUOTA ALTIMETRICA MEDIA PONDERALE (AREA/PERIMETRO)					**428,51**

ALTEZZA MASSIMA 5,33 mt < 6,50 mt

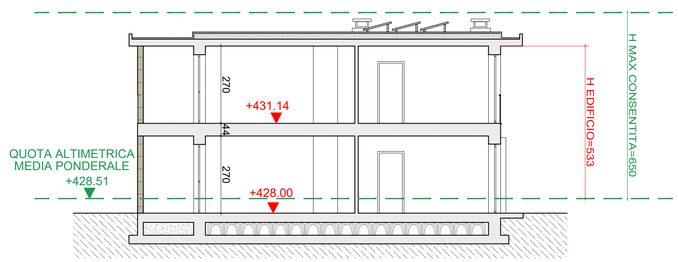

PROGETTO
SEZIONE BB' - scala 1:100

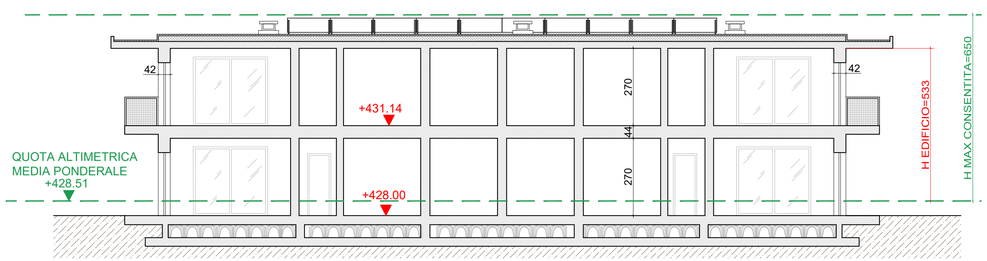

PROGETTO
SEZIONE AA' - scala 1:100

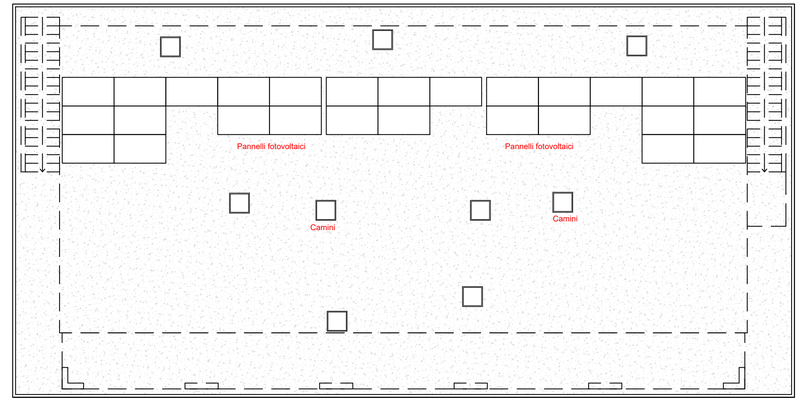

PROGETTO
PIANTA COPERTURA - scala 1:100

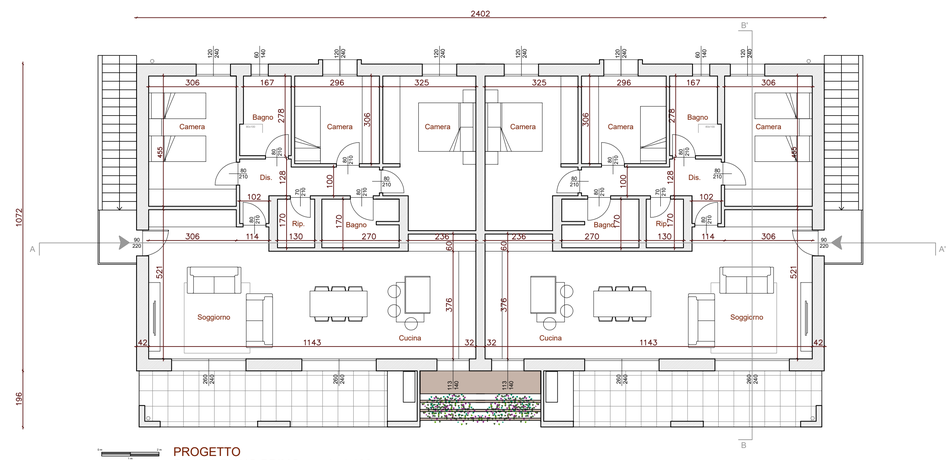

PROGETTO
PIANTA PIANO PRIMO - scala 1:100

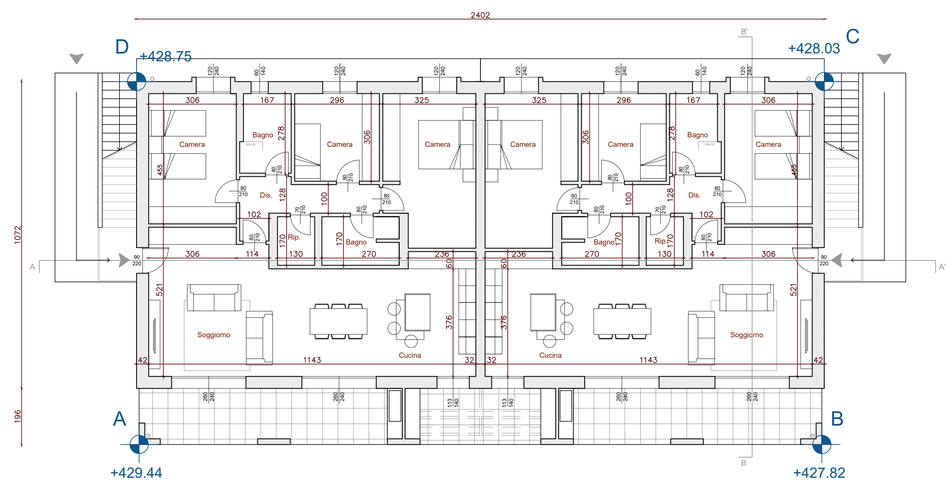

PROGETTO
PIANTA PIANO TERRA - scala 1:100

QUOTA ALTIMETRICA STATO DI FATTO

PIANO ATTUATIVO AREA DI COMPLETAMENTO
AC21 - VIA CAMPESTRE - VARESE

20 **EDIFICIO D** - PIANTE DI PROGETTO
SEZIONI, VERIFICA h MASSIMA

data emissione: MAR-2021

scala: 1:100

Richiedente:
Marzoli Giovanni

coordinamento di progetto :
Urbana S.r.l.s.
Via Robarello, 16
21100 Varese

marco **u**slenghi **a**rchitetto
Via Tabacchi, 44 21056 Induno Olona (VA)
tel. +39 347 - 8605361
info@marcouslenghi.it